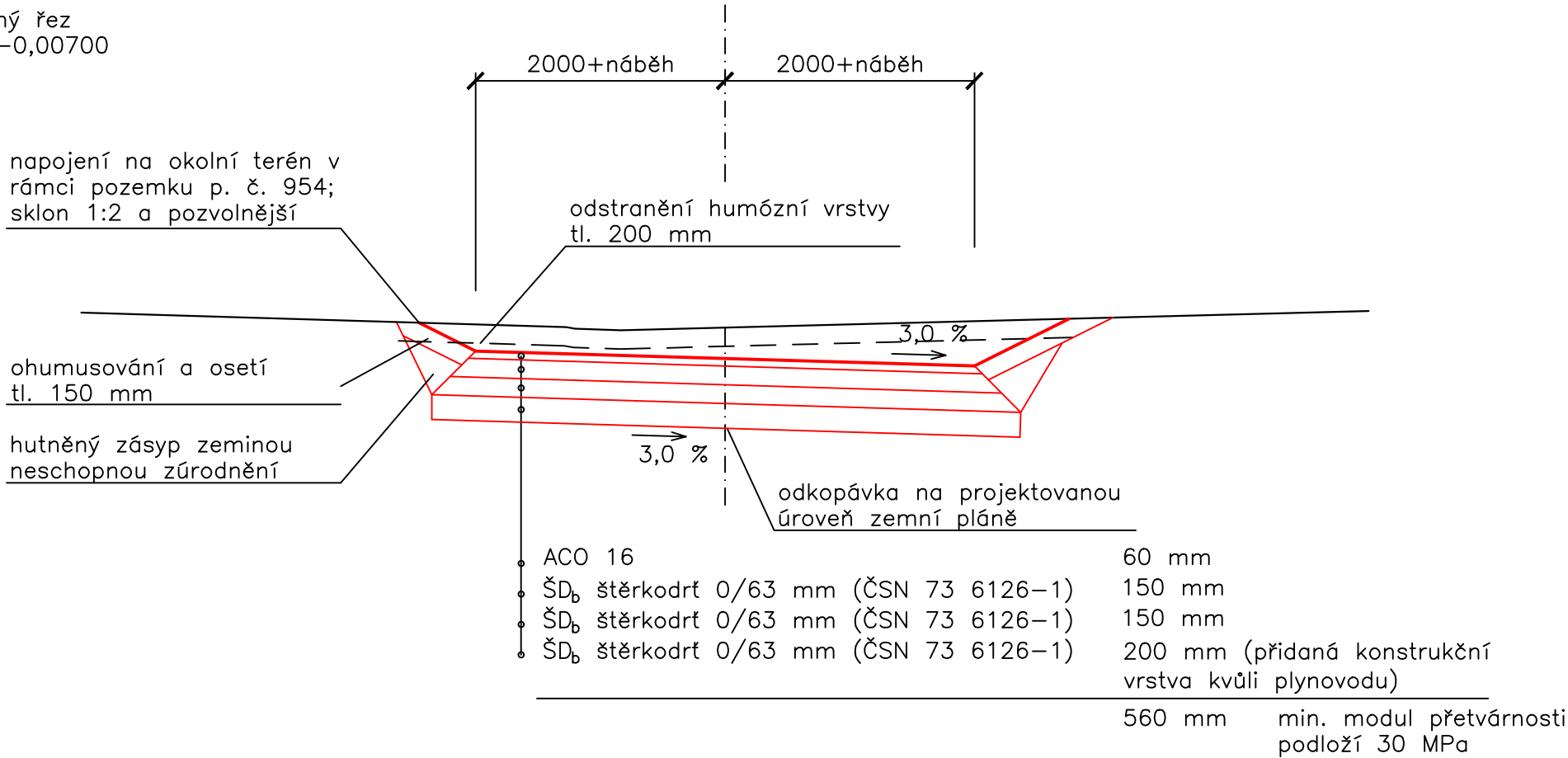
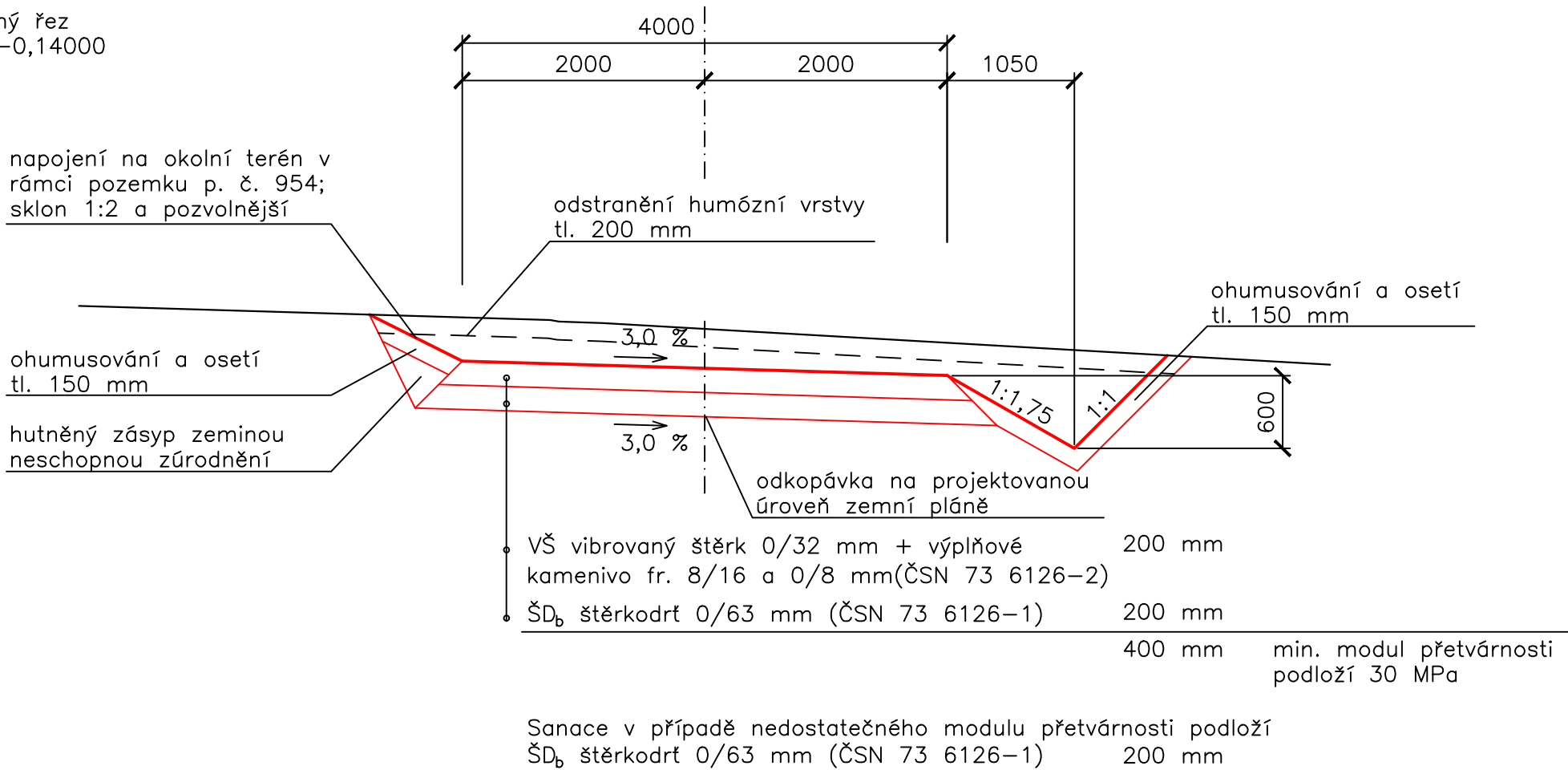


Vzorový příčný řez
Km 0,00000–0,00700

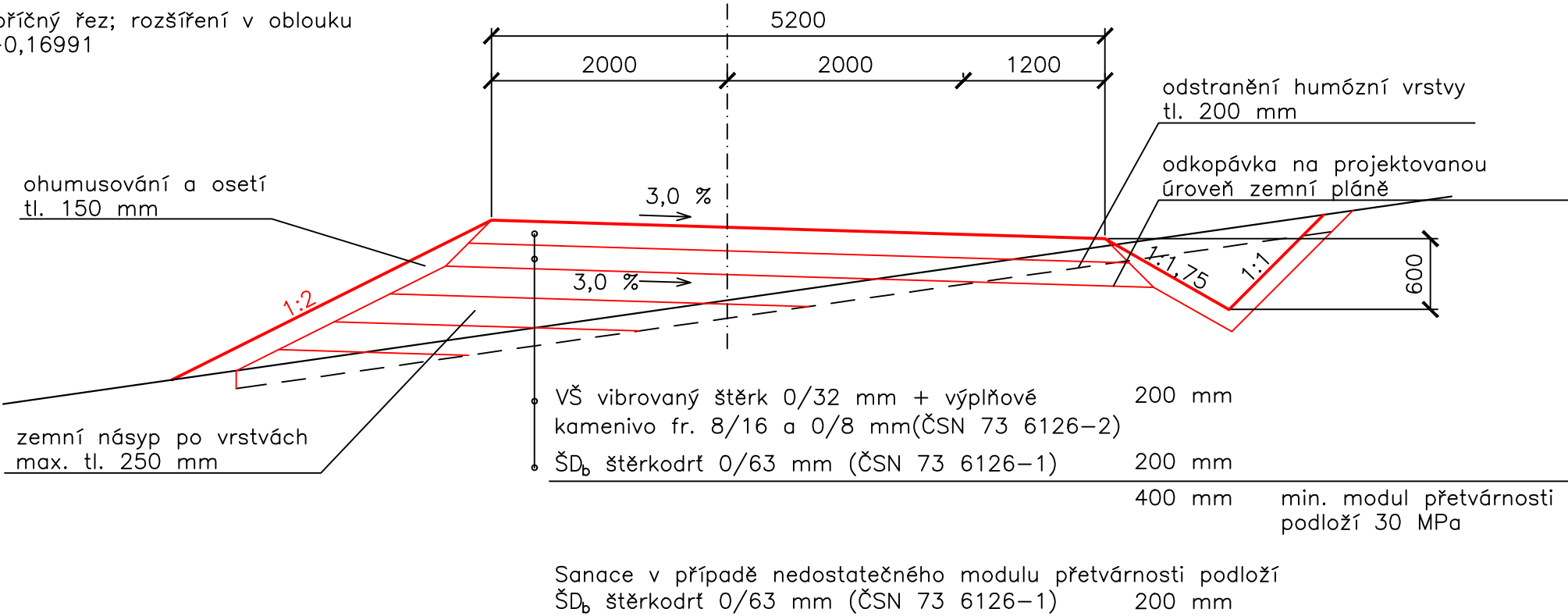


Vzorový příčný řez
Km 0,00700–0,14000

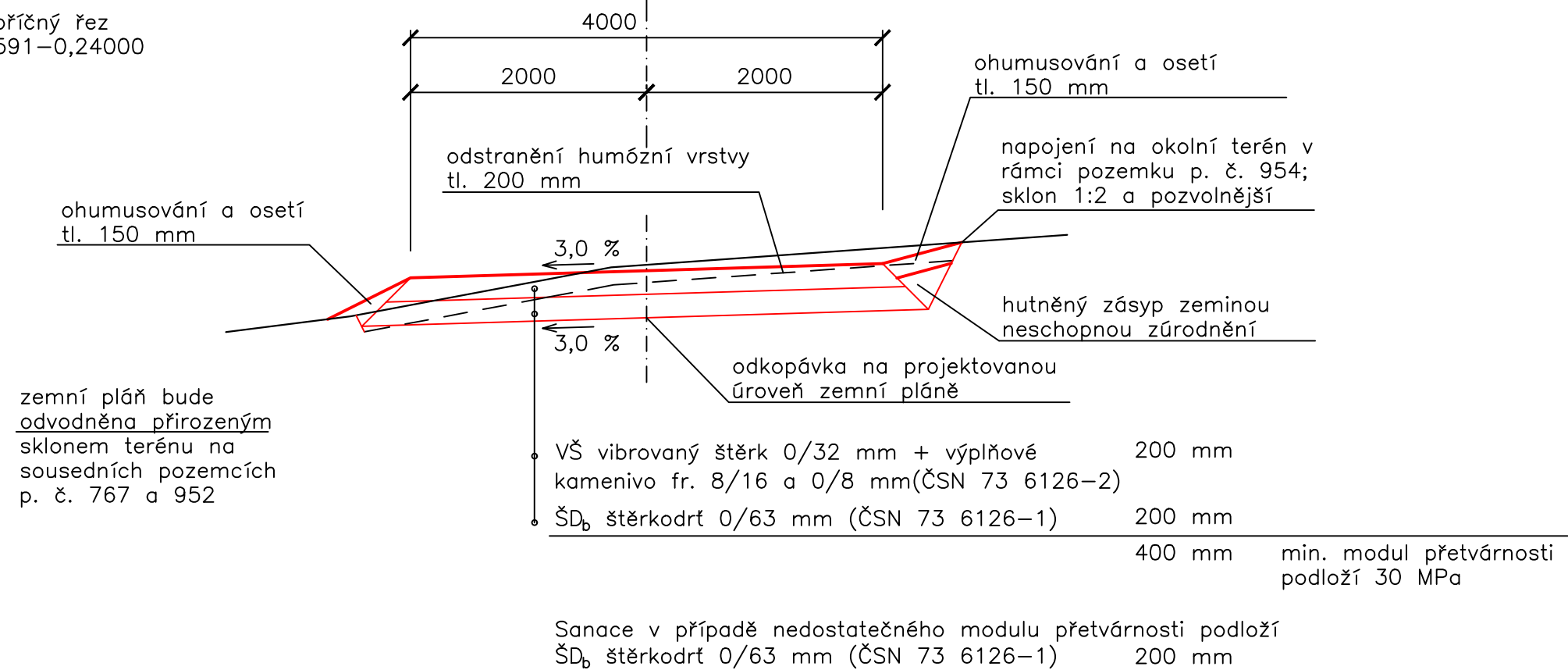


Pozn.:
V případě, že nebude na přehutněné zemní pláni dosaženo $E_{def,2}$ 30 MPa, bude provedena sanace zemní pláňe spočívající ve výměně vrstvy mocnosti 200 mm za štěrkodrt fr. 0/63 mm.
Výkaz výměr obsahuje položku, která svým množstvím odpovídá sanaci po celé délce polní cesty, skutečný rozsah sanace zemní pláňe bude určen na základě výsledků statických zatěžovacích zkoušek.
Čerpání této položky bude předcházet písemný souhlas investora a technického dozoru stavebníka.

Vzorový příčný řez; rozšíření v oblouku
0,14000–0,16991



Vzorový příčný řez
Km 0,17591–0,24000



Paré:

Vypracoval: Ing. Karel Barták		Zodpovědný projektant: Ing. Karel Barták			
Investor: Česká republika – Státní pozemkový úřad, 130 00 Praha 3, Husinecká 1024/11a Krajský pozemkový úřad pro Kraj Vysočina, Pobočka Havlíčkův Brod Smetanovo náměstí 279, 580 02 Havlíčkův Brod IČO: 01312774, DIČ: CZ01312774					
Kraj: Vysočina	Okres: Havlíčkův Brod	Katastrální území: Kozlov u Ledče nad Sáz.		HRADECKÁ SPOLEČNOST s.r.o. Hradec 60 584 01 Ledec nad Sázavou Tel. 728 978 931 bartak@hradeckaspolocnost.cz	
Akce: Polní cesta VC13-N v k.ú. Kozlov u Ledče nad Sázavou					Datum: 08/2022
Obsah: Vzorové příčné řezy					Stupeň PD: DPS
				Měřítko: 1:50 (4xA4)	
				Část: D.1.1.2.b	